



РЕПУБЛИКА БЪЛГАРИЯ

Министерство на околната среда и водите

Басейнова дирекция „Дунавски район“

Изм. № ПУ - 01 - 927 (4)
гр. Плевен,04.2024 г.

ДО
ЛИДИЯ НАУМОВА
УПРАВИТЕЛ НА „БУЛМЕКС“ ЕООД
ул. „Петър Панчевски“ № 15
3326, с. Бутан
общ. Козлодуй
обл. Враца

Относно: Провеждане на консултации по изготвено Задание за обхват и съдържание на инвестиционно предложение (ИП) „Добив и първична преработка на строителни материали – пясък и чакъл, подземни богатства по чл. 1, ал. 1, т. 5 от Закона за подземните богатства, от находище „Данева воденица“, разположено в землището на с. Софрониево, общ. Мизия, обл. Враца“

УВАЖАЕМА ГОСПОЖО НАУМОВА,

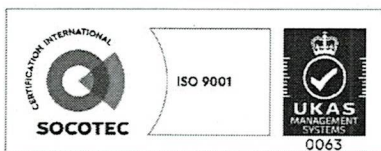
В Басейнова дирекция „Дунавски район“ (БДДР) е постъпило Ваше писмо с наш вх. № ПУ-01-927(3)/01.04.2024г., с искане за становище за горепосоченото ИП и внесената документация, на основание чл. 10, ал. 5 от *Наредбата за условията и реда за извършване на оценка на въздействието върху околната среда.*

След преглед на представената информация изразявам следното становище:

I. Описанието и анализа на компонентите и факторите на околната среда, в която ще се реализира, и които вероятно ще бъдат засегнати от ИП, да се изготви съобразно с информацията и предвижданията на плановете за управление, които се разработват/актуализират за ДРБУ

Съгласно § 6 от Преходните и Заключителни разпоредби към Закон за изменение и допълнение на Закона за водите (Обн. ДВ. бр.20 от 11 Март 2022г.), Плановете за управление на риска от наводнения за периода 2016 - 2021 г. и Плановете за управление на речните басейни за периода от 2016 - 2021 г. се прилагат до приемането на актуализирани плановете по реда на чл. 146о ал. 3 (Нова - ДВ, бр. 20 от 2022 г., в сила от 01.01.2022 г.) и чл. 159 ал.3 (Нова - ДВ, бр. 20 от 2022 г., в сила от 01.01.2022 г.) от Закона за водите. В тази връзка настоящето становище за допустимост се издава спрямо следните плановете за управление в ДРБУ:

- ПУРБ 2016 – 2021г., приет с Решение № 1110/29.12.2016г. на Министерски съвет;
- ПУРН 2022 – 2027г., приет с Решение № 941/28.12.2023г. на Министерски съвет.
- Проект на ПУРБ 2022 – 2027г., публикуван на 30.03.2024г., в т.ч. актуални оценки на състоянието на водните тела за целите на актуализирания на плана за следващия планов период.



5800 гр. Плевен, ул. „Чаталджа“ №60
тел.: +359 64 88 51 00
e-mail: dunavbd@bDDR.bg, web: www.bd-dunav.bg



1. ПУРБ 2016 – 2021 г. в Дунавски район

ИП попада в следните повърхностни и подземни водни тела, както и зони за тяхната защита:

Повърхностни водни тела

Код на ВТ	Воден обект	Географски обхват	Естествено/СМВТ/ИВТ*	Химично състояние	Екологично състояние/потенциал
BG1OG307R1013	ОГОСТА	р. Огоста от вливане на р. Рибене при Бели брод до вливане на р. Скът при Сараево	Естествено	Добро	Неизвестно

В ПУРБ 2016-2021г. за повърхностното водно тяло с код BG1OG307R1013 е поставена следната екологична цел до 2027г.: „Запазване на добро екологично и химично състояние“.

Съгласно публикувания проект на ПУРБ 2022 – 2027г. състоянието на водното тяло с код BG1OG307R1013 е: умерено екологично състояние (с отклонения по показател арсен от СКОС) и добро химично състояние.

Подземни водни тела

Код на ВТ	Име на ВТ	Химично състояние	Количествено състояние
BG1G0000QAL015	Порови води в Кватернера - р. Огоста	Добро	Добро

Поставената цел за подземното водно тяло с код BG1G0000QAL015 в ПУРБ 2016-2027г. е: „Запазване на добро количествено и химично състояние“.

Съгласно публикувания проект на ПУРБ 2022 – 2027г. състоянието на водното тяло с код BG1G0000QAL015 е: добро химично и количествено състояние.

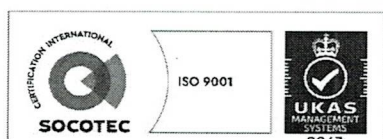
Зони за защита на водите, съгласно чл. 119а, ал. 1 от Закона за водите (ЗВ)

Зони за защита на водите	Вид на зоната	ИП попада (код) / не попада в зона за защита
чл. 119а, ал. 1, т. 1 от ЗВ	Зона за защита на питейните води от повърхностни водни тела	Не попада
	Зона за защита на питейните води от подземни водни тела	Попада: всички подземни водни тела са определени като зони за защита на питейните води
чл. 119а, ал. 1, т. 2 от ЗВ	Зона за отдих и водни спортове	Не попада
чл. 119а, ал. 1, т. 3 от ЗВ	Чувствителна зона	Попада – зона с код BGCSARI07
	Уязвима зона	Попада – Северната зона
чл. 119а, ал. 1, т. 4 от ЗВ	Зона за стопански ценни видове риби	Не попада
чл. 119а, ал. 1, т. 5 от ЗВ	Защитени територии	Не попада
	Зона за местообитания	Не попада
	Зона за птици	Попада частично в зона с код BG0002009 и име Златията

Санитарно-охранителни зони съгласно (СОЗ) съгласно чл. 119, ал. 4, т. 2 от ЗВ и буферни зони буферна зона около водоземните съоръжения/системи, в случаите когато не са определени СОЗ

Към настоящият момент в находище „Данева воденица“, в землищата на с. Софрониево, общ. Мизия няма:

- определени санитарно-охранителни зони (СОЗ) по реда на Наредба №3/16.10.2000 г. за условията и реда за проучване, проектиране, утвърждаване и експлоатация на санитарно-охранителните зони около водоизточниците и съоръженията за питейно-битово



водоснабдяване и около водоизточниците на минерални води, използвани за лечебни, профилактични, питейни и хигиенни нужди (Наредба № 3 от 16 октомври 2000 г.).

- налични съоръжения за ПБВ без определени СОЗ, за които е необходимо спазване на ограничения в буферни зони в радиус 1000 м от водовземното съоръжение, съгласно Приложение 1 към Национален каталог от мерки към ПУРБ (http://www5.moew.government.bg/?wpfb_dl=17375).

2. ПУРН 2022 – 2027г. в Дунавски район

Съгласно предоставената информация ИП не попада в район със значителен потенциален риск от наводнения.

II. Мерките, които ще се предвидят за предотвратяване, намаляване и възможно най-пълно компенсиране на неблагоприятните последици върху околната среда от осъществяването на ИП да включват мерки от плановете за управление и нормативни изисквания и ограничения

При разработване на ДОВОС да се вземат предвид мерки за предотвратяване и смекчаване на потенциални неблагоприятни въздействия от реализирането на ИП, които са планирани в ПУРБ 2016 – 2021 г. и ПУРН 2022 – 2027г., както и нормативни изисквания в ЗВ:

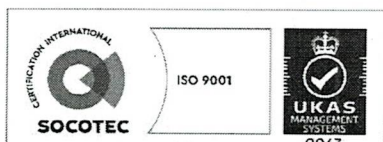
Мерки, заложи в ПУРБ 2016 – 2021г., които трябва да се вземат предвид при реализиране и експлоатацията на този вид ИП

А. Забрани и ограничения за този вид ИП:

Код на мярка	Наименование на мярка	Действия за изпълнение на мярката	Код на действие
PM_9	Предотвратяване на влошаването на състоянието на водите от проекти и дейности на етап инвестиционните предложения	Недопускане реализацията на инвестиционни предложения, водещи до негативна промяна на състоянието на водните тела;	PM_9_2
HY_3	Забрана за добив на инертни материали на по-малко от 50 м от бреговете на реките	Забрана за добив на инертни материали на по-малко от 50 м от бреговете на реките	HY_3_1
DP_2	Намаляване на дифузното замърсяване от промишлени дейности	8. Забрана на миенето и обслужването на транспортни средства и техника в крайбрежните заливаеми ивици и принадлежащите земи на водохранилищата	DP_2_8
HY_6	Намаляване на ерозията на водосбора	9. Забрана за извеждане на голи сечи в райони отстоящи на по-малко от 500 м от водни обекти	HY_6_9
GD_1	Предотвратяване на отвеждането на приоритетни вещества в подземните води	2. Забрана или ограничаване на дейности, които увеличават риска за пряко или непряко отвеждане на приоритетни и опасни вещества или други замърсители в подземните води, включително разкриването на подземните води на повърхността, чрез изземване на отложенията и почвите, покриващи водното тяло.	GD_1_2
PM_2	Опазване на химичното състояние на подземните води от замърсяване и влошаване	2. Забрана за извършването на дейности водещи до отвеждането в подземните води на опасни вещества	PM_2_2

Б. Други мерки, които следва да се имат предвид при реализация на ИП

Код на мярка	Наименование на мярка	Действия за изпълнение на мярката	Код на действие
DP_2	Намаляване на дифузното замърсяване от промишлени дейности	3. Депониране на производствени отпадъци в съответствие с изискванията за третиране на отпадъци	DP_2_3
PM_9	Предотвратяване на влошаването на състоянието на водите от проекти и дейности на етап	5. При разрешаването на всички бъдещи инвестиционни дейности на територията на Дунавски район за басейново управление да се	PM_9_5



Код на мярка	Наименование на мярка	Действия за изпълнение на мярката	Код на действие
	инвестиционните предложения	предвиди условие за прекратяване на дейността в случай/случаи на констатирано влошаване на качествените и количествените показатели на повърхностните и подземните води, причинено в резултат от дейността, доказано с данни от мониторинга, освен в случаите, когато са налице условия за обосноваване на изключения по реда на чл. 156в – чл. 156е от ЗВ	
DP_4	Намаляване на замърсяването от минни дейности	Управление на повърхностни, подземни и дренажни води от минни обекти	DP_4_4
DP_4	Намаляване на замърсяването от минни дейности	Рекултивация на замърсени терени от минна дейност	DP_4_5
DP_4	Намаляване на замърсяването от минни дейности	Рекултивация на нарушени терени от минна дейност	DP_4_13

При изпълнение на планираните дейности не трябва да се нарушават горепосочените забранителни и/или ограничителни мерки.

При реализиране на ИП да се прилагат и спазват приложимите мерки съгласно Становището по Екологична оценка № 7-3/2016г. на проекта на ПУРБ към ПУРБ 2016 – 2021г. в ДРБУ (Приложение № 7.2.10 и Приложение 7.2.11) към плана.

Мерки, заложи в ПУРН 2022 – 2027 г., които трябва да се вземат предвид при реализиране на предвидените дейности – няма заложи конкретни мерки, касаещи настоящото ИП.

В ПУРН 2022 – 2027г. няма предвидени забрани и ограничения, касаещи реализирането на предвидените дейности.

Забрани и ограничения, предвидени в Закона за водите, по отношение на този вид инвестиционни предложения и/или въздействия в резултат от реализирането

За опазване на подземните води от замърсяване се прилагат разпоредбите на чл. 46, ал. 2 и чл. 118а, ал. 1, т. 2, 3, и 4 от ЗВ: „т. 2 - обезвреждането, включително депонирането на приоритетни вещества, които могат да доведат до непряко отвеждане на замърсители в подземните води; т. 3 - други дейности върху повърхността и в подземния воден обект, които могат да доведат до непряко отвеждане на приоритетни вещества в подземните води; т. 4 - използването на материали, съдържащи приоритетни вещества, при изграждане на конструкции, инженерно-строителни съоръжения и други, при които се осъществява или е възможен контакт с подземни води“.

С цел защита на крайбрежните заливаеми ивици и принадлежащите земи на водохранилищата, както и недопускане и предотвратяване на замърсявания и аварии, по отношение на повърхностните и подземните води е необходимо да се има предвид и да се изпълняват следните разпоредбите:

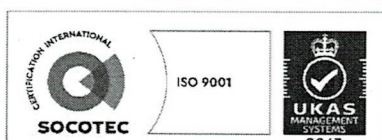
- Съгласно чл. 11 от ЗВ – водите на реките и принадлежащите им земи, както и водите във водохранилищата, включително и тези в язовирите са публична държавна собственост.

- Съгласно § 1. ал.1 от Допълнителните разпоредби към ЗВ:

✓ "принадлежащи земи на водохранилища" са земите, които се заливат при най-високо водно ниво на водохранилището, определено за преливане на водно количество с оразмерителна обезпеченост;

✓ "воден обект" е постоянно или временно съсредоточаване на води със съответни граници, обем и воден режим в земните недра и в естествено или изкуствено създадени форми на релефа заедно с принадлежащите към тях земи;

✓ "крайбрежни заливаеми ивици на реките" са земите, които се заливат: а) в границите на корекциите на реките в населените места и между реката и дигите - при наличие на диги; при протичане на средномногогодишните максимални водни



количества с обезпеченост 5 на сто или повторяемост веднъж на 20 години - за речни участъци с неизградени корекции или защитни съоръжения.

- чл. 131 от ЗВ: „При аварийни случаи, създаващи предпоставки за замърсяване на водите, собственикът или лицето, експлоатиращо обекта - източник на замърсяване, включително хвостохранилища, шлагоохранилища и насипища, е длъжно да вземе необходимите мерки за ограничаване или ликвидиране на последиците от замърсяването съгласно предварително изготвен аварийен план и незабавно да уведоми басейновите дирекции и органите на Министерството на вътрешните работи.“

- чл. 134, т. 1, т. 3 и т. 4 от ЗВ като не се допуска: складиране на пестициди, депониране и третиране на отпадъци; строителство на стопански и жилищни постройки; миенето и обслужването на транспортни средства и техника;

- чл. 143 от ЗВ – За защита от вредното въздействие на водите се **забранява** – „нарушаването на естественото състояние на леглата, бреговете на реките и крайбрежните заливаеми ивици; намаляването на проводимостта на речните легла, включително чрез баражи и прагове, без съответното разрешително; използването на речните легла като депа за отпадъци, земни и скални маси; извършването на строежи над покритите речни участъци; съхраняването или складирането на материали, които в значителна степен биха увеличили унищожителната сила на водата при наводнения“.

- чл. 46, ал. 2 и чл. 118а, ал. 1, т. 2, 3, и 4 от ЗВ: „т. 2 - обезвреждането, включително депонирането на приоритетни вещества, които могат да доведат до непряко отвеждане на замърсители в подземните води; т. 3 - други дейности върху повърхността и в подземния воден обект, които могат да доведат до непряко отвеждане на приоритетни вещества в подземните води; т. 4 - използването на материали, съдържащи приоритетни вещества, при изграждане на конструкции, инженерно-строителни съоръжения и други, при които се осъществява или е възможен контакт с подземни води“.

При изграждане, експлоатация и рекултивация на находището, да се вземат предвид забраните в чл. 143 от ЗВ и да бъдат предвидени конкретни мерки за недопускане възникването на аварийни ситуации при неблагоприятни атмосферни условия, които да застрашат цялостта и състоянието на насипищата (земни маси и/или суровини) от паднали обилни валежи и формиралите се временни повърхностни потоци в района на находището.

При евентуално засягане на водни обекти от предвидените дейности при изграждане на линейна инфраструктура, пресичаща водни обекти – мостове, преносни мрежи и проводни, по смисъла на чл. 46, ал. 1, т. 1, буква „б“ от ЗВ, е необходимо издаване на разрешително за ползване на воден обект, освен в случаите на чл. 46, ал. 5 от ЗВ.

В случай на водоотлив да се има предвид, че дейностите по дрениране, инфилтриране и отнемане на естествени ресурси, касаещи подземните води, подлежат на разрешителен режим, съгласно чл. 44 и чл. 46, освен в случаите разписани в чл. 58, ал. 1, т. 6 от ЗВ.

При необходимост да се предвидят съоръжения за пречистване на атмосферни води от находището от евентуални изпускания и разливи на нефтопродукти – горива и масла. Да не се засягат и нарушават обществени интереси, съгласно чл. 49, ал. 1 и ал. 3 от ЗВ. Да не се засягат и нарушават обществени интереси, съгласно чл. 49, ал. 1 и ал. 3 от ЗВ.

За да се изпълнят цитираните по-горе законови разпоредби, е необходимо при изграждането, експлоатацията и рекултивацията на находище „Данева воденица“ да:

– се спазват горесцитираните мерки и нормативните изисквания, посочени в настоящото становище;

– не се засягат повърхностни водни обекти, както и по време на експлоатационните работи да не се допуска замърсяване на водите и/или нарушаване на естественото състояние на леглата, бреговете на реките и крайбрежните заливаеми ивици и намаляване на проводимостта на речните легла;

– не се допуска достигане на водоносния хоризонт и разкриване на подземните води, което би довело до влошаване на състоянието на подземно водно тяло с код BG1G0000QAL015 „Порови води в Квартнерна - р. Огоста“, предвид факта, че същото е зона за защита на питейните води.

– да не се допуска добив на инертни материали на по-малко от 50 м от бреговете на реките, което би създавало потенциален натиск от влошаване на екологичното състояние на повърхностното водно тяло с код BG1OG307R1013 р. Огоста.

III. Очаквано въздействие, в т.ч. и кумулативно, върху повърхностните, подземните води и зоните за защита на водите от реализация и експлоатация на ИП

- Границите на проучване на въздействие във връзка с изготвяне на ОВОС - териториалният обхват на проучване да включва цялата площ на ИП, както и буфер около неговите граници, вкл. водни обекти и санитарно-охранителни зони и други обекти, върху които изграждането и експлоатацията на предвиденото ИП може да въздейства, или да доведе до възникване на кумулативен ефект (напр. наличието на находища за добив на полезни изкопаеми, или производства със същите емисии на вредни вещества).

- В ДОВОС следва да се опишат и анализират потенциалните видове въздействия и тяхната значимост върху състоянието на повърхностните, подземните води и зоните за защита на водите на всички етапи от реализация и експлоатация на ИП (строителство, експлоатацията и рекултивация), вкл. кумулативното въздействие върху състоянието на повърхностните и подземните води от всички съществуващи или разрешени въздействия в района;

- На всички етапи от реализацията на ИП (строителство, експлоатацията и рекултивация) да се опишат, съгласно горепосочените изискванията на ЗВ и подзаконовите актове за опазване на водите: необходимостта, количествата и начините за снабдяване с вода за производствени и битови нужди, вкл. вода за оросяване на пътищата; начина на третиране на отделяните отпадъчни води, вкл. замърсяващи вещества и количества; начина на третиране на атмосферни води, формирани по време на дъжд и снеготопене; изграждане на съоръжения за пречистване на уловените атмосферни води при необходимост от евентуални изпускания и разливи на нефтопродукти – горива и масла.

Настоящото становище не отменя задълженията Ви за изпълнение на изискванията на Закона за водите и другите закони и подзаконовите нормативни актове в Република България и не може да служи като основание за отпадане на отговорността Ви по спазване на действащата нормативна уредба

С уважение,

ИНЖ. РУМЕЛИЯ ПЕТРОВА

Директор на Басейнова дирекция Дунавски район

