




ОБЩИНА МЕЗДРА

Мездра 3100, ул. "Христо Ботев" 27, тел: 0910/9-21-16; 0910/9-23-21, факс: 0910/9-25-23
e-mail: obshtina@mezdra.egov.bg, <http://www.mezdra.bg>

ДО
ДИРЕКТОРА НА
РИОСВ ВРАЦА



УВЕДОМЛЕНИЕ

за инвестиционно предложение

от Община Мездра, град Мездра, ул. "Христо Ботев" №27, БУЛСТАТ 000193371, тел. 0910/92016

(име, адрес и телефон за контакт)

Пълен пощенски адрес: Област Враца, Община Мездра, град Мездра, ул. "Христо Ботев" №27

Телефон, факс и ел. поща (e-mail): 0910/92016, 0910/92523, mezdra@mail.bg

Управител или изпълнителен директор на фирмата възложител: Иван Аспарухов - кмет

Лице за контакти: Диана Павлова - тел. 0898568357.

Уважаеми г-н Директор,

Уведомяваме Ви, че Община Мездра има следното инвестиционно предложение: „Основен ремонт на улици в гр. Мездра“.

Характеристика на инвестиционното предложение:

1. Резюме на предложението

Община Мездра има инвестиционно предложение за Основен ремонт на следните улици в гр. Мездра:

- Ул.Средна гора; ул.Оборище; ул.Добруджа; ул.Хр.Смирненски, ул.Шипка; ул.Първи май; ул.Г.Бенковски; ул.Ст.Стамболов; ул.Витоша; ул.Стара планина; ул.Сердика; ул. Св.св.Патриарх Евтимий; ул.Георги Кирков.

(посочва се характерът на инвестиционното предложение, в т.ч. дали е за ново инвестиционно предложение, и/или за разширение или изменение на производствената дейност съгласно приложение № 1 или приложение № 2 към Закона за опазване на околната среда (ЗООС))

2. Описание на основните процеси, капацитет, обща използвана площ; необходимост от други свързани с основния предмет спомагателни или поддържащи дейности, в т.ч. ползване на съществуваща или необходимост от изграждане на нова техническа инфраструктура (пътища/улици, газопровод, електропроводи и др.); предвидени изкопни работи, предполагаема дълбочина на изкопите, ползване на взрив:


Целта на инвестиционния проект е цялостен ремонт на горепосочените улици. Предложеното решение за основен ремонт на уличните настилки е с цел да се преустанови процеса на разрушението им и да се гарантира носимоспособността, равността и отводняването от повърхностни води. С изграждането на нови тротоари и пътни бордюри ще се подобри състоянието на уличната мрежа и безопасността на движение



ISO 9001:2015
№ 16306

ISO 14001:2015
№ E3368

ISO 45001:2018
№ O-2532



както на моторно-превозни средства, така и на пешеходците в гр. Мездра.

Предвидените строителни дейности за основен ремонт ще се изпълнят в съществуващите трасета на улиците, съгласно действащите планове за регулация, като ще се заменят първоначално вложените, но износени материали, с което ще се възстанови експлоатационната им годност, ще се подобри и ще се удължи срокът на тяхната експлоатация.

Съществуващата настилка по пътното платно на горепосочените улици, попадащи на територията на град Мездра, е асфалтова – в изключително лошо състояние, с множество локални деформации и разрушения. По-голямата част от площта на пътното платно е с разрушена асфалтова настилка, във видимо не-добро състояние. Прилежащите бордюри са амортизирани, наблюдават се разрушения по тях, а в някои участъци изцяло липсват. Тротоарите са трудно използвани от пешеходците. По тях се наблюдават различни видове настилка в изключително лошо състояние – деформирани и разрушени тротоарни плочки, асфалтова настилка, бетонова настилка. Голяма част от тротоарите са с тревна растителност, без изградена трайна настилка. Ще бъде изградена нова пътна настилка на пътните платна. За целта съществуващата негодна асфалтова настилка ще бъде отстранена. Пътната основа ще бъде подравнена и уплътняване след полагане на свеж трошен камък – фракция 0-40 мм. Предвижда се полагане на нови асфалтови пластове – от плътен асфалтобетон с дебелина 4 см., както и полагане на непътен асфалтобетон за изравняване с минимална дебелина 4 см. Инвестиционния проект предвижда основен ремонт на тротоарните настилки и изграждане на нови, в местата където липсват. Ще бъде монтирани нови бетонови бордюри. Ще бъде положена хоризонтална маркировка и вертикална сигнализация. Предвижда се подобряване и отводняването на улиците. Пред всеки вход на имот от външната страна следва да бъдат монтирани бордюри с размер 8/16/50 см. – положени на нивото на тротоарната настилка, така че тротоара да бъде с цялостен и завършен вид. Отделно пред всеки имот на вход следва да бъде скосен на нивото на асфалтовата настилка пътните бордюри с размер 15/25/50 см. Същото важи и в зоната на бордюрните криви във всяко едно кръстовище. Отводняването ще се извършва по надлъжните и напречни наклони отвеждащи водата до дъждоприемни шахти – съществуващи и новопроектирани. Проектните надлъжни и напречни наклони са съобразени със съществуващото положение на улиците. Техните стойности са максимално подобрени, което ще допринесе за по-доброто отводняване на обектите. Към техническите проекти е разработена част „Организация и безопасност на движението“, съгласно която е предвидено да бъде положена нова хоризонтална маркировка и вертикална сигнализация.

Геометрично решение на улиците е изградено от прави отсечки и хоризонтални криви, със технически параметри отговарящи на класа на съответната улица.

3. Връзка с други съществуващи и одобрени с устройствен или друг план дейности в обхвата на въздействие на обекта на инвестиционното предложение, необходимост от издаване на съгласувателни/разрешителни документи по реда на специален закон, орган по одобряване/разрешаване на инвестиционното предложение по реда на специален закон:

Няма връзка с други съществуващи и одобрени с устройствен или друг план дейности.

4. Местоположение:

(населено място, община, квартал, поземлен имот, като за линейни обекти се посочват засегнатите общини/райони/кметства, географски координати или правоъгълни проекционни UTM координати в 35


зона в



ISO 9001:2015
№ 16306

ISO 14001:2015
№ E3368

ISO 45001:2018
№ O-2532



БГС2005, собственост, близост до или засягане на елементи на Националната екологична мрежа (НЕМ), обекти, подлежащи на здравна защита, и територии за опазване на обектите на културното наследство, очаквано трансгранично въздействие, схема на нова или промяна на съществуваща пътна инфраструктура)

Улиците са разположени в гр. Мездра, Община Мездра, Област Враца:

1. Ул.Средна гора

Начало на обекта: п.к.с.ул.Бенковски;

Край на обекта: п.к. с. ул.Дунав;

Дължина на трасето: 177,18 м.;

Клас на улицата: V клас (събирателни улици, второстепенна улична мрежа);

2. ул.Оборище

Начало на обекта: п.к.с.ул.Динко Петров;

Край на обекта: п.к. с. ул.Ал.Стамболийски;

Дължина на трасето: 422,87 м.;

Клас на улицата: V клас (събирателни улици, второстепенна улична мрежа);

3. ул. Добруджа

Начало на обекта: п.к.с.ул.Христо Смирненски;

Край на обекта: п.к. с. ул.Св.Св.Кирил и Методий;

Дължина на трасето: 254,13 м.;

Клас на улицата: V клас (събирателни улици, второстепенна улична мрежа);

4. ул.Христо Смирненски

Начало на обекта: п.к.с.ул.П.Р.Славейков;

Край на обекта: п.к. с. ул.Ал.Стамболийски;

Дължина на трасето: 573,10 м.;

Клас на улицата: V клас (събирателни улици, второстепенна улична мрежа);

5. ул.Шипка

Начало на обекта: п.к.с.ул.Динко Петров;

Край на обекта: п.к. с. ул.Ал.Стамболийски;

Дължина на трасето: 390 м.;

Клас на улицата: V клас (събирателни улици, второстепенна улична мрежа);

6. ул.Първи май

Начало на обекта: мостово съоръжение пешеходни стълби;

Край на обекта: пешеходни стълби;

Дължина на трасето: 496,75 м.;

Клас на улицата: V клас (събирателни улици, второстепенна улична мрежа);

7. ул.Георги Бенковски

Начало на обекта: п.к. с ул. Св. Патриарх Евтимий;

Край на обекта: п.к. с ул. Георги Кирков;


Дължина на трасето: 215,98 м.;



ISO 9001:2015
№ 16306

ISO 14001:2015
№ E3368

ISO 45001:2018
№ O-2532



Клас на улицата: V клас (събирателни улици, второстепенна улична мрежа);

8. ул. Стефан Стамболов

Начало на обекта: п.к. с ул. Георги Кирков;

Край на обекта: п.к. с ул. Янко Сакъзов;

Дължина на трасето: 541,82 м.;

Клас на улицата: V клас (събирателни улици, второстепенна улична мрежа);

9. ул. Витоша

Начало на обекта: п.к. с ул. Георги Кирков;

Край на обекта: п.к. с ул. Никола Вапцаров;

Дължина на трасето: 368,87 м.;

Клас на улицата: V клас (събирателни улици, второстепенна улична мрежа);

10. ул. Стара Планина

Начало на обекта: п.к. с ул. Веслец;

Край на обекта: п.к. с ул. Сердика;

Дължина на трасето: 176,19 м.;

Клас на улицата: V клас (събирателни улици, второстепенна улична мрежа);

11. ул. Сердика

Начало на обекта: п.к. с ул. Арда;

Край на обекта: п.к. с ул. Боденско шосе;

Дължина на трасето: 348,46 м.;

Клас на улицата: V клас (събирателни улици, второстепенна улична мрежа);

12. ул. Св. св. Патриарх Евтимий

Начало на обекта: п.к. с ул. П. Каравелов ;

Край на обекта: п.к. с ул. Янко Сакъзов ;

Дължина на трасето: 768,66 м.;

Клас на улицата: V клас (събирателни улици, второстепенна улична мрежа);

13. ул. Георги Кирков

Начало на обекта: п.к. с ул. Янко Сакъзов;

Край на обекта: п.к. с ул. Пейо Яворов;

Дължина на трасето: 668,20 м.;

Клас на улицата: V клас (събирателни улици, второстепенна улична мрежа);



ISO 9001:2015
№ 16306

ISO 14001:2015
№ E3368

ISO 45001:2018
№ O-2532



5. Природни ресурси, предвидени за използване по време на строителството и експлоатацията:

(включително предвидено водовземане за питейни, промишлени и други нужди - чрез обществено водоснабдяване (ВиК или друга мрежа) и/или водовземане или ползване на повърхностни води и/или подземни води, необходими количества, съществуващи съоръжения или необходимост от изграждане на нови)

Готови асфалтобетонни смеси, бетонови бордюри, нтк. фр.(0-63)мм.

6. Очаквани вещества, които ще бъдат емитирани от дейността, в т.ч. приоритетни и/или опасни, при които се осъществява или е възможен контакт с води:

Не се предвижда.

7. Очаквани общи емисии на вредни вещества във въздуха по замърсители:

Не се очаква отделяне на емисии на вредни вещества във въздуха.

8. Отпадъци, които се очаква да се генерират, и предвиждания за тяхното третиране:

Генерираните строителни отпадъци ще се третират съгласно Наредбата за управление на строителните отпадъци и за влагане на рециклирани строителни материали. Рециклируеми и опасни отпадъци се предават на лица, притежаващи документ по чл. 35 от ЗУО за дейност с отпадъци. Отпадъците, които не подлежат на материално оползотворяване се предават за депониране на лица притежаващи регистрационен документ по ЗУО.

9. Отпадъчни води:

(очаквано количество и вид на формираните отпадъчни води по потоци (битови, промишлени и др.), сезонност, предвидени начини за третирането им (пречиствателна станция/съоръжение и др.), отвеждане и заустване в канализационна система/повърхностен воден обект/водоплътна изгревна яма и др.)

При изпълнение на инвестиционното предложение не се очаква генерирането на отпадъчни води.

10. Опасни химични вещества, които се очаква да бъдат налични на площадката на предприятието/съоръжението:

(в случаите по чл. 99б ЗООС се представя информация за вида и количеството на опасните вещества, които ще са налични в предприятието/съоръжението съгласно приложение № 1 към Наредбата за предотвратяване на големи аварии и ограничаване на последствията от тях)

Не се очаква наличие на опасни химични вещества.

I. Моля да ни информирате за необходимите действия, които трябва да предприемем, по реда на глава шеста от ЗООС.

Моля, на основание чл. 93, ал. 9, т. 1 ЗООС да се проведе задължителна ОВОС, без да се извършва преценка.

Моля, на основание чл. 94, ал. 1, т. 9 от ЗООС да се проведе процедура по ОВОС и/или процедурата по чл. 109, ал. 1 или 2 или по чл. 117, ал. 1 или 2 от ЗООС.

II. Друга информация *(не е задължително за попълване)*



ISO 9001:2015
№ 16306

ISO 14001:2015
№ E3368

ISO 45001:2018
№ O-2532



Моля да бъде допусната преценка относно извършването на ОВОС (в случаите по чл. 91, ал. 2 от ЗООС, когато за инвестиционно предложение, включено в приложение № 1 или в приложение № 2 към ЗООС, се изисква и изготвянето на самостоятелен план или програма по чл. 85, ал. 1 и 2 от ЗООС) поради следните основания (мотиви):

.....
.....

Прилагам:

1. Документи, доказващи обявяване на инвестиционното предложение на интернет страницата на възложителя, ако има такава, и чрез средствата за масово осведомяване или по друг подходящ начин съгласно изискванията на чл. 95, ал. 1 от ЗООС.
2. Документи, удостоверяващи по реда на специален закон, нормативен или административен акт права за инициране или кандидатстване за одобряване на инвестиционно предложение.
3. Други документи по преценка на уведоителя:
 - 3.1. допълнителна информация/документация, поясняваща инвестиционното предложение;
 - 3.2. картен материал, схема, снимков материал в подходящ мащаб.
4. Електронен носител - 1 бр.
5. Желая писмото за определяне на необходимите действия да бъде издадено в електронна форма и изпратено на посочения адрес на електронна поща.
6. Желая да получавам електронна кореспонденция във връзка с предоставяната услуга на посочения от мен адрес на електронна поща.
7. Желая писмото за определяне на необходимите действия да бъде получено чрез лицензиран пощенски оператор.

Дата: 11.07.2018г.

Уведомител:

(Иван Аспарухов - кмет)



ISO 9001:2015
№ 16306

ISO 14001:2015
№ E3368

ISO 45001:2018
№ O-2532

