



РЕПУБЛИКА БЪЛГАРИЯ  
МИНИСТЕРСТВО НА ОКОЛНАТА СРЕДА И ВОДИТЕ

Дирекция „Национална служба за защита на природата“

Изх. № ~~05-08-6691/01/03~~ 2021 г.

ДО  
Г-Н ХРИСТО ХРИСТОВ  
ДИРЕКТОР НА РИОСВ – ВРАЦА

*Относно: Предоставяне на издадена заповед за обявяване на защитена зона за опазване на природните местообитания и на дивата флора и фауна BG0000334 „Остров“.*


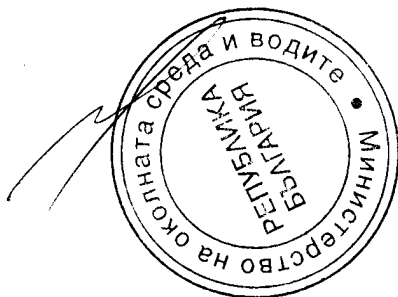
**УВАЖАЕМИ ГОСПОДИН ХРИСТОВ,**

Приложено Ви изпращам заповед № РД-1022/17.12.2020 г. на министъра на околната среда и водите (ДВ бр. 17/ 26.02.2021 г.) за обявяване на защитена зона за опазване на природните местообитания и на дивата флора и фауна BG0000334 „Остров“. Защитената зона е заведена в Публичния регистър на МОСВ за обявените защитени зони и промените в тях, съгласно Директива 92/43/ЕИО за опазване на природните местообитания и на дивата флора и фауна, под номер 55.

Актуална информация за защитената зона е публикувана на интернет страницата на Информационната система за защитените зони от мрежата „Натура 2000“ – <http://natura2000.moew.government.bg/>.

**Приложение:** Заповед № РД-1022/17.12.2020 г.

**МИРОСЛАВ КАЛУГЕРОВ**  
Директор на дирекция НСЗП



София, 1000, бул. „Кн. Мария Луиза“ 22

Тел: +359(2) 940 6158; факс: +359(2) 9406127





## РЕПУБЛИКА БЪЛГАРИЯ

### МИНИСТЕРСТВО НА ОКОЛНАТА СРЕДА И ВОДИТЕ

#### ЗАПОВЕД

№ РД-1022 / 17.12. .....2020 г.

На основание чл. 12, ал. 6, във връзка с чл. 6, ал. 1, т. 1 и т. 2 от Закона за биологичното разнообразие и т. 2 от Решение на Министерския съвет № 122 от 02.03.2007 г. (ДВ, бр. 21 от 2007 г.), изменено с решения на Министерския съвет № 52 от 05.02.2008 г. (ДВ, бр. 14 от 2008 г.), № 811 от 16.11.2010 г. (ДВ, бр. 96 от 2010 г.) и № 615 от 02.09.2020г. (ДВ, бр. 79 от 2020 г.), предвид Решение на Комисията 2009/93/ЕО от 12 декември 2008 г. за приемане, съгласно Директива 92/43/ЕИО на Съвета, на втори актуализиран списък на териториите от значение за Общността в Континенталния биогеографски регион (нотифицирано под номер С (2008) 8039) и Решение за изпълнение на Комисията 2013/23/ЕС от 16 ноември 2012 година за приемане на шести актуализиран списък на териториите от значение за Общността в Континенталния биогеографски регион (нотифицирано под номер С (2012) 8135),

#### ОБЯВЯВАМ:

1. Защитена зона **BG0000334 „Остров”** в землищата на с. Галово, с. Селановци, с. Остров, гр. Оряхово, с. Лесковец, **община Оряхово, област Враца**, с обща площ **39 186,007 дка**.

2. Предмет на опазване в защитена зона BG0000334 „Остров” са:

2.1. следните типове природни местообитания по чл. 6, ал. 1, т. 1 от Закона за биологичното разнообразие (ЗБР):

- 3130 Олиготрофни до мезотрофни стоящи води с растителност от *Littorelletea uniflorae* и/или *Isoeto-Nanojuncetea*;

- 3150 Естествени еутрофни езера с растителност от типа *Magnopotamion* или *Hydrocharition*;

- 3270 Реки с кални брегове с *Chenopodion rubri* и *Bidention* р.р.;

- 6250\* Панонски льосови степни тревни съобщества;

- 91E0 \*Алувиални гори с *Alnus glutinosa* и *Fraxinus excelsior* (Alno-Pandion, Alnion *incanae*, *Salicion albae*);

- 91F0 Крайречни смесени гори от *Quercus robur*, *Ulmus laevis* и *Fraxinus excelsior* или *Fraxinus angustifolia* покрай големи реки (*Ulmenion minoris*);

2.2. местообитанията на следните видове по чл. 6, ал. 1, т. 2 от ЗБР:

2.2.1. бозайници – Голям подковонос (*Rhinolophus ferrumequinum*), Добруджански (среден) хомяк (*Mesocricetus newtoni*), Лалугер (*Spermophilus citellus*), Видра (*Lutra lutra*), Степен пор (*Mustela eversmannii*);

2.2.2. земноводни и влечуги – Червенокоремна бумка (*Bombina bombina*), Жълтокоремна бумка (*Bombina variegata*), Добруджански тритон (*Triturus dobrogicus*), Пъстър смок (*Elaphe sauromates*), Обикновена блатна костенурка (*Emys orbicularis*), Шипоопашата костенурка (*Testudo hermanni*);

2.2.3. риби – Карагъоз (Дунавска скумрия) (*Alosa immaculata*), Распер (*Aspius aspius*), Белопера кротушка (*Romanogobio vladykovi*), Европейска горчивка (*Rhodeus amarus*), Сабица (*Pelecus cultratus*), Обикновен щипок (*Cobitis taenia*), Виюн (*Misgurnus fossilis*), Високотел бибан

(*Gymnocephalus baloni*), Ивичест бибан (*Gymnocephalus schraetzer*), Малка вретенарка (*Zingel streber*), Голяма вретенарка (*Zingel zingel*);

2.2.4. безгръбначни – Обикновен сечко (*Cerambyx cerdo*), Бръмбар рогач (*Lucanus cervus*), Бисерна мида (*Unio crassus*).

3. Защитената зона по т. 1 се обявява с цел:

3.1. опазване и поддържане на типовете природни местообитания, посочени в т. 2.1, местообитанията на посочените в т. 2.2 видове, техните популации и разпространение в границите на зоната, за постигане и поддържане на благоприятното им природозащитно състояние в Континенталния биогеографски регион;

3.2. подобряване на структурата и функциите на природни местообитания с кодове 91E0\* и 91F0;

3.4. подобряване на местообитанията на вида Шипоопашата костенурка (*Testudo hermanni*);

3.5. при необходимост подобряване на състоянието или възстановяване на типове природни местообитания, посочени в т. 2.1, местообитания на посочени в т. 2.2 видове и техни популации.

4. Целите на защитената зона по т. 3 са определени съобразно важността на защитената зона за постигане и поддържане на благоприятното природозащитно състояние на типовете природни местообитания и видовете по т. 2 в Континенталния биогеографски регион, както и за свързаността и целостта на мрежата от защитени зони в страната, като част от Европейската екологична мрежа Натура 2000. Те определят и приоритетите при планиране и прилагане на мерки в защитената зона.

5. Приоритетни за опазване в защитената зона са типовете природни местообитания, означени със знак (\*) в приложение № 1 от ЗБР, както и типовете природни местообитания и видът, за които са определени цели за подобряване в т. 3.

6. Пълният опис на координатите на точките, определящи границата на защитена зона BG0000334 „Остров”, е посочен в Приложението, неразделна част от настоящата заповед.

7. Стандартният формуляр с данни и оценки за защитената зона, както и картен материал с границите ѝ са налични и се съхраняват в Министерството на околната среда и водите, РИОСВ – Враца и на интернет страницата на Информационната система за защитените зони от екологичната мрежа Натура 2000.

8. В границите на защитената зона се забранява:

8.1. провеждане на състезания с моторни превозни средства извън съществуващите пътища;

8.2. движение на мотоциклети, ATV, UTV и бързите извън съществуващите пътища в неурбанизирани територии. Забраната не се прилага за определени на основание на нормативен акт трасета за движение на изброените моторни превозни средства, както и при бедствия, извънредни ситуации и за провеждане на противопожарни, аварийни, контролни и спасителни дейности;

8.3. търсене и проучване на общоразпространени полезни изкопаеми (строителни и скалнооблицовъчни материали), разкриване на нови и разширяване на концесионните площи за добив на общоразпространени полезни изкопаеми (строителни и скалнооблицовъчни материали) в териториите, заети от природните местообитания по т. 2.1. Забраната не се прилага в случаите, в които към датата на обнародване на заповедта в „Държавен вестник” има започната процедура за предоставяне на разрешения за търсене и/или проучване, и/или за предоставяне на концесия за добив по Закона за подземните богатства и по Закона за концесиите, или е започнала процедура за съгласуването им по реда на глава шеста от Закона за опазване на околната среда и/или чл. 31 от ЗБР, или е подадено заявление за регистриране на търговско откритие;

8.4. изземване на наносни отложения от реката в границите на местообитанията по т. 2.1, освен при установена необходимост за поддържане на проводимостта ѝ, както и за подобряване на състоянието на природните местообитания и местообитанията на видовете по т.2;

8.5. унищожаване на островни образувания;

8.6. промяна на начина на трайно ползване, разораване, залесяване и превръщане в трайни насаждения на ливади, пасища и мери, при ползването на земеделските земи като такива;

8.7. премахване на характеристики на ландшафта (синори, жизнени единични и групи дървета, традиционни ивици заети с храстово-дървесна растителност сред обработваеми земи, защитни горски пояси, каменни огради и живи плетове), при ползването на земеделските земи като такива, освен в случаите на премахване на инвазивни чужди видове дървета и храсти;

8.8. употреба на торове, подобрители на почвата, биологично активни вещества, хранителни субстрати и продукти за растителна защита, които не отговарят на изискванията на Закона за защита на растенията;

8.9. употреба на минерални торове в ливади, пасища, мери, изоставени орни земи и горски територии, както и на продукти за растителна защита и биоциди от професионална категория на употреба в тези територии, освен при каламитет, епифитотия, епизоотия или епидемия. Забраната не се прилага в границите на горски разсадници;

8.10. използване на органични утайки от промишлени и други води и битови отпадъци за внасяне в земеделските земи, без разрешение от специализираните органи на Министерството на земеделието, храните и горите и когато концентрацията на тежки метали, металоиди и устойчиви органични замърсители в утайките превишава фоновите концентрации съгласно приложение № 1 от Наредба № 3 от 2008 г. за нормите за допустимо съдържание на вредни вещества в почвите (ДВ, бр. 71 от 2008 г.);

8.11. използване на води за напояване, които съдържат вредни вещества и отпадъци над допустимите норми;

8.12. палене на стърнища, слогове, крайпътни ивици и площи със суха и влаголюбива растителност;

8.13. добив на дървесина и биомаса в горите във фаза на старост освен в случаи на увреждане на повече от 50% от площта на съответната гора във фаза на старост вследствие на природни бедствия и каламитети. В горите във фаза на старост, през които преминават съществуващи горски пътища и други инфраструктурни обекти, при доказана необходимост се допуска сеч на единични сухи, повредени, застрашаващи или пречещи на безопасното движение на хора и пътни превозни средства или на нормалното функциониране на инфраструктурните обекти дървета;

8.14. паша на домашни животни в горските територии, които са обособени за гори във фаза на старост;

8.15. извеждане на сечи в крайречни естествени гори и крайречни дървесни ивици в 15 метровата зона около постоянни водни течения, с изключение за нуждите на съоръжения (елементи) на техническата инфраструктура, за предотвратяване на опасности, застрашаващи живота и здравето на хората, при бедствия и аварии или за поддържане/подобряване на природните местообитания и местообитанията на видовете по т. 2.

9. Горските типове природни местообитания по т. 2.1 се стопанисват, в съответствие с разпоредбите на Глава четвърта от Наредба № 8 от 05.08.2011 г. за сечите в горите (обн. ДВ, бр. 64 от 2011 г. изм. и доп.) и за тях е задължително прилагането на „Система от режими и мерки за стопанисване на горските типове местообитания от приложение № 1 от Закона за биологичното разнообразие“, утвърдена от изпълнителния директор на Изпълнителната агенция по горите.

10. Мерки за постигане целите на опазване на защитената зона са определени или могат да се определят също в:

10.1. решения, издавани по реда на чл. 31 от ЗБР;

10.2. горскостопанските и ловностопанските планове и програми;

10.3. плана за управление на речните басейни в Дунавски район за басейново управление на водите;

10.4. националния план за действие за енергията от възобновяеми източници;

10.5. планове за действие за видове и планове за управление на защитени територии;

10.6. други планове, програмни и стратегически документи.

11. В границите на защитената зона се препоръчва:

11.1. поддържане на обработваеми земи, които не са включени в сеитбооборот пет или повече години, като ливада, пасище или мера;

11.2. промяна на начина на трайно ползване на обработваеми земи, които не са включени в сеитбооборот пет или повече години в „ливада“, „пасище“ или „мера“;

11.3. изпълнение на мерки за поддържане и опазване на съществуващите постоянни пасища, мери, ливади и местообитанията по т. 2.1 от разпространението на нежелана растителност - рудерални и инвазивни чужди видове, съгласно списъка с инвазивни чужди видове, които засягат Съюза (създаден и актуализиран с регламенти за изпълнение на Комисията в съответствие с Регламент (ЕС) № 1143/2014 на Европейския парламент и на Съвета) и публикуван на интернет страницата на МОСВ;

11.4. възстановяване и поддържане на затревени площи, като такива с висока природна стойност чрез:

- косене ръчно или с косачки за бавно косене, от центъра към периферията или от единия край на площта към другия с ниска скорост, като окосената трева се изсушава и събира на купове или се изнася от парцела;

- паша, като се поддържа гъстота на животинските единици на цялата пасищна площ на стопанството, на която се извършва пашата, от 0,3 до 1 ЖЕ/ха;

11.5. създаване на площи, заети с храстово-дървесна растителност сред обработваеми земи, на каменни купчини и малки водни площи след предварително съгласуване с РИОСВ – Враца;

11.6. подмяна на инвазивните чужди видове дървета и храсти с местни видове след премахването им от характеристики на ландшафта (синори, жизнени единични и групи дървета, традиционни ивици заети с храстово-дървесна растителност сред обработваеми земи, защитни горски пояси и живи плетове);

11.7. изораване на нивите след 15 септември и да не е едновременно с прибирането на реколтата;

11.8. запазване и където е уместно възстановяване на типове специфичните хидроморфологични условия, както и подобряване на видовия състав на природно местообитание с код 91F0;

11.9. насърчаване на устойчивото управление на горите, чрез запазване на биотопните дървета и на достатъчно количество мъртва дървесина в горските екосистеми, избягване на залесяването с неместни дървесни видове и произходи и съобразяване на интензивността на дърводобива с растежния потенциал на дървостойките и предназначението на горите, ограничаване на изсичането/подмяната на горскодървесната растителност;

11.10. управление на земеползването и водоползването, ограничаване на замърсяването на водните тела;

11.11. поддържане на поне 10% от общата площ на горските типове природни местообитания по т. 2.1 в защитената зона като гори във фаза на старост.

12. Режим на дейности, подлежащи на съгласуване/одобрение: планове, програми, проекти и инвестиционни предложения, които не са непосредствено свързани или необходими за управлението на защитените зони и които поотделно или във взаимодействие с други планове, програми, проекти или инвестиционни предложения могат да окажат значително отрицателно въздействие върху защитените зони, се подлагат на оценка за съвместимостта им с предмета и

**Заповед за обявяване на защитена зона BG0000334 „Остров”**

целите на опазване на съответната защитена зона, съгласно чл. 31 от ЗБР и Наредбата по чл. 31а от същия закон.

Настоящата заповед не отменя забраните и ограниченията на дейности, наложени по силата на други нормативни и административни актове.

Защитените територии, обявени по реда на Закона за защитените територии, попадащи в границата на защитена зона BG0000334 „Остров”, запазват статута, категорията, границите и режимите си на опазване. Горното не отменя прилагането на забраните и ограниченията по настоящата заповед за тези територии.

Нарушителите на забраните и ограниченията по т. 8 тази заповед се наказват съгласно административнонаказателните разпоредби на ЗБР.


Защитена зона BG0000334 „Остров” да се впише в регистрите на защитените зони, водени в МОСВ и РИОСВ – Враца, съгласно чл. 18 от ЗБР.

Заповедта влиза в сила от обнародването ѝ в „Държавен вестник”.

На основание чл. 12, ал. 7 от ЗБР заповедта е окончателна и не подлежи на обжалване.

**ЕМИЛ ДИМИТРОВ**

Министър на околната среда и водите



|  |
|--|
| “За министър                                       |
| Заместник министър <i>Ж. Крисел</i>                |
| Заповед за заместване <i>РД - 997 / 14.12.2020</i> |